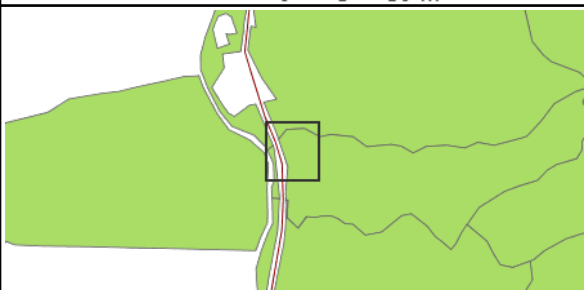













Pole biwakowe "Wiatrówki"
Nadle nictwo Limanowa
Kiczora
Stan na 18-01-2022



Skala 1:710
0 5 10 m



Legenda:

- | | |
|---|--|
|  Pozostałe ciek |  Nadle nictwa |
|  Droga publiczna |  Oddziały |
|  Linie energetyczne |  Le nictwa |
|  Droga le na |  Wydzielenia |
|  Inne obiekty infrastruktury | |
|  Inne | |
|  cie ka | |